

УТВЕРЖДАЮ:
Заместитель главы
Чебаркульского городского округа
по городскому хозяйству
О.В. Еремин
« ____ » _____ 2024г.

**Карта-схема границ прилегающей территории
для многоквартирного жилого дома № 4 по улице Калинина в г. Чебаркуль
с придомовой территорией**

1. Кадастровый номер объекта, по отношению к которому устанавливается прилегающая территория (если имеются сведения):

74:38:0120009:13

3. Сведения о собственнике и (или) ином законном владельце здания, строения, сооружения, земельного участка, а также их представителях (наименование юридического лица, фамилия, имя, отчество (при наличии) индивидуального предпринимателя или физического лица, место нахождения и адрес юридического лица, почтовый адрес индивидуального предпринимателя или физического лица, номера контактных телефонов):

общее имущество собственников помещений многоквартирного жилого дома № 4 по ул. Калинина в г. Чебаркуль

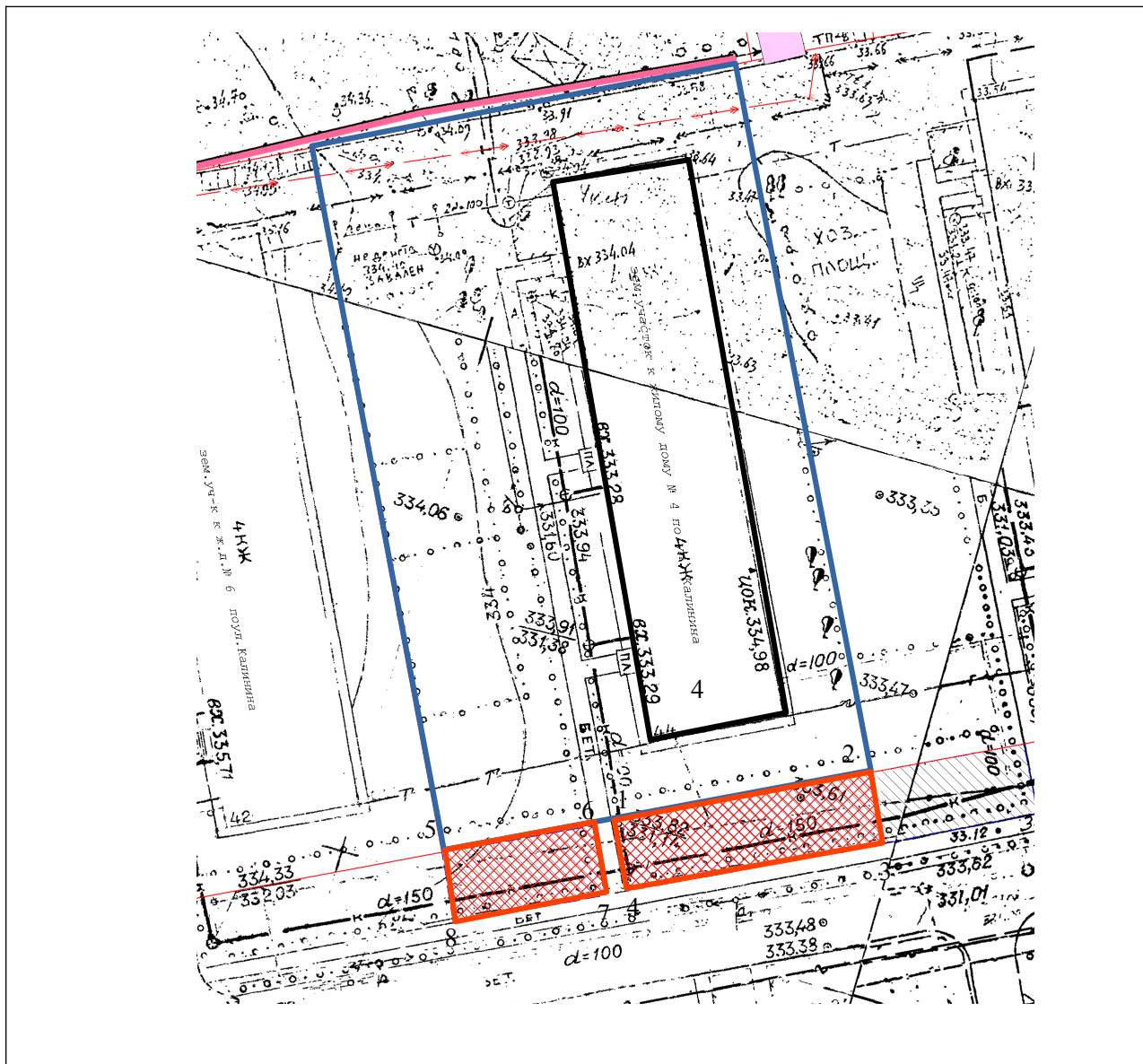
4. Площадь прилегающей территории: *263,11* кв.м

5. Графическая часть карты — схемы границы прилегающей территории (Приложение 1).

6. Координаты поворотных точек прилегающей территории:




Обозначение характерных точек границ	Координаты <2>, м		Метод определения координат и средняя квадратическая погрешность положения характерной точки (Mt), м
	X	Y	
1	585849.65	2257412.21	24.78
2	585854.21	2257436.57	6.82
3	585847.49	2257437.72	24.67
4	585843.22	2257413.42	6.54
5	585846.67	2257396.06	14.77
6	585849.24	2257410.60	6.69
7	585842.61	2257411.51	14.59
8	585840.10	2257397.14	6.66

Графическая часть карты-схемы границ прилегающей территории для многоквартирного жилого дома № 4 по ул. Калинина г.Чебаркуль



Масштаб 1:1000

Условные обозначения:

	прилегающая территория к многоквартирному жилому дому № 4 по ул. Калинина
	контур многоквартирного жилого дома № 4 по ул. Калинина
	граница земельного участка многоквартирного жилого дома № 4 по ул. Калинина, стоящего на кадастровом учете